

IMPORTANT NOTICE

The Government Printing Works will not be held responsible for faxed documents not received due to errors on the fax machine or faxes received which are unclear or incomplete. Please be advised that an "OK" slip, received from a fax machine, will not be accepted as proof that documents were received by the GPW for printing. If documents are faxed to the GPW it will be the sender's responsibility to phone and confirm that the documents were received in good order.

Furthermore the Government Printing Works will also not be held responsible for cancellations and amendments which have not been done on original documents received from clients.

CONTENTS**INHOUD**

No.	Page No.	Gazette No.	No.	Bladsy No.	Koerant No.
GOVERNMENT NOTICE			GOEWERMENTSKENNISGEWING		
Agriculture, Department of			Landbou, Departement van		
<i>Government Notice</i>			<i>Goewermentskennisgewing</i>		
866			866		
Subdivision of Agricultural Land Act (70/1970): Exclusion of certain land in the District of Thabazimbi from the application of the Act			Wet op die Onderverdeling van Landbougrond (70/1970): Uitsluiting van sekere grond in die distrik van Thabazimbi van die toepassing van die Wet		
	3	34682		4	34682

GOVERNMENT NOTICE

GOEWERMENTSKENNISGEWING

DEPARTMENT OF AGRICULTURE DEPARTEMENT VAN LANDBOU

No. 866

14 October 2011

SUBDIVISION OF AGRICULTURAL LAND ACT, 1970 (ACT No. 70 OF 1970)

EXCLUSION OF CERTAIN LAND IN THE DISTRICT OF THABAZIMBI FROM THE APPLICATION OF THE ACT

I, Tina Joemat Pettersson, Minister of Agriculture, acting under paragraph (f) of the definition of "agricultural land" in section 1 of the Subdivision of Agricultural Land Act, 1970 (Act No. 70 of 1970), hereby exclude after consultation with the Executive Committee concerned, the land described in the Schedule, from the provisions of the Act.

T. J. PETERSSON,
Minister of Agriculture.

SCHEDULE

CONSENT NO. 40235: THABAZIMBI AREA

Beginning at the north western beacon of Portion 113 of the farm Doornhoek 318 KQ.: Thence generally north eastwards to the northern beacon of Portion 36 of the farm Kwaggasvlakte 317 KQ so as to include the area to the south: Thence south wards to the south eastern beacon of Portion 43 of the farm Kwaggasvlakte 317 KQ so as to include the area to the west: Thence generally north eastwards along the northernmost boundary's of the following portions of the farm Marakeli 437 KQ so as to include the mentioned portions and the area to the south thereof: Portion 2, Portion 39, Portion 38, Portion 8, Portion 9, Portion 10, Portion 3 and Portion 6: Thence from the north western beacon of the farm Rra-Ditau 623 KQ, to the southern beacon of Portion 20 of the farm Boschfontein 445 KQ: Thence northwards and south eastwards to include Portion 20 and Portion 1 of the farm Boschfontein 445 KQ: Thence south eastwards, generally southwards, westwards and southwards to include the farm Rra-Ditau 623 KQ up to the south eastern beacon of Portion 3 of the farm Marakeli 437 KQ: Thence westwards up to the south western beacon of Portion 25 and southwards up to the southern beacon of Portion 2 of the farm Marakeli 437 KQ: Thence generally southwards up the south eastern beacon of Portion 16 of the farm Spitskop 346 KQ and south westwards up to the south western beacon of Portion 1 of the farm Spitskop 346 KQ, so as to include all the portions of the farm Spitskop 346 KQ to the north thereof: Thence north west wards along a straight line up to the south eastern beacon of Erf 712, Thabazimbi Extension 5 so as to include a part of the Remainder of the farm Kwaggashoek 345 KQ to the north thereof up to the south western beacon of Erf 715, Thabazimbi Extension 5: Thence south westwards along a straight line up to the northern beacon of Portion 4 of the farm Wachteenbietjedraai 350 KQ so as to include a part of the Remainder of the farm Kwaggashoek 345 KQ: Thence south eastwards and generally south westwards up to the southern beacon of Portion 3 of the farm Wachteenbietjedraai 350 KQ so as to include Portion 3 and 4 of the farm Wachteenbietjedraai 350 KQ: Thence westwards along a straight line up to the southern beacon of Portion 12 of the farm Mooivaley 342 KQ so as to include a part of the Remainder of Portion 10 of the farm Donkerhoek 344 KQ to the north thereof: Thence north eastwards to the north western beacon of the Remainder of Portion 10 of the farm Donkerhoek 344 KQ: Thence north eastwards along a straight line to the south western beacon of the Remainder of Portion 3 of the farm Rosseauspoort 319 KQ so as to include a part of the Remainder of the farm Rosseauspoort 319 KQ to the south thereof: Thence generally northwards and north eastwards up to the northern beacon of the Remainder of Portion 3 of the farm Rosseauspoort 319 KQ so as to include the area to the east therefore: Thence north westwards to the north western beacon of Portion 113 of the farm Doornhoek 318 KQ, the point of beginning.

SCHEDULE

CONSENT NO. 40368: NORTHAM AREA

Beginning at the north-western beacon of Portion 2 of the farm Leeuwkopje No 415 KQ: Thence south-eastwards up to the north-eastern beacon of Portion 5 of the farm Leeuwkopje No 415 KQ so as to include the area to the south thereof: Thence south eastwards to the north-eastern beacon of the Remainder of the farm Koedoesdoorns No 414 KQ so as to include the area to the south thereof: Thence south eastwards up to the south-eastern beacon of Portion 6 of the farm Koedoesdoorns No 414 KQ so as to include the area to the west thereof: Thence south eastwards up to the south-eastern beacon of Portion 1 of the farm De Put No 412 KQ westwards and southwards up to the south-eastern beacon of Portion 41 of the farm De Put No 412 KQ, north westwards up to the south-western beacon of Portion 32 of the farm De Put No 412 KQ so as to include the area to the north thereof: Thence north westwards up to the south-western beacon of Portion 112 of the farm Wildebeestlaagte No 411 KQ so as to include the area to the north thereof: Thence north eastwards and northwards up to the north-western beacon of Portion 10 of the farm Wildebeestlaagte No 411 KQ so as to include the area to the east thereof: Thence northwards to the north-western beacon of Portion 2 of the farm Leeuwkopje No 415 KQ, the point of beginning.

SCHEDULE**CONSENT NO. 40367: ROOIBERG AREA**

Beginning at the northern beacon of the Remainder of the Farm Olievenbosch 506 KQ: Thence south eastwards to include the farm Olievenbosch 506 KQ and Rooiberg 604 KQ: eastwards, south eastwards and westwards to include the Farm Blancheberg 626 KQ up to the southern beacon of the Farm Blancheberg 626 KQ: Thence south eastwards up to the south eastern beacon of Portion 11 of the Farm Hartebeestfontein 511 KQ so as to include all the portions of the Farm Hartebeestfontein 511 KQ to the west thereof: Thence south westwards up to the southern beacon of Portion 10 of the Farm Hartebeestfontein 511 KQ so as to include the area to the north thereof: Thence generally north westwards up to the western beacon of Portion 28 of the Farm Olievenbosch 506 KQ so as to include the area to the east thereof: Thence north eastwards up to the northern beacon of the Remainder of the Farm Olievenbosch 506 KQ, the point of beginning.

No. 866

14 October 2011

WET OP DIE ONDERVERDELING VAN LANDBOUGGROND, 1970
(WET NO. 70 VAN 1970)

UITSLUITING VAN SEKERE GROND IN DIE DISTRIK VAN THABAZIMBI VAN DIE TOEPASSING VAN DIE WET

Ek, Tina Joemat Pettersson, Minister van Landbou, handelende kragtens paragraaf (f) van die woordomsyrywing van "landbougrond" in artikel 1 van die Wet op die Onderverdeling van Landbougrond, 1970 (Wet No. 70 van 1970), sluit hierby na oorlegpleging met die betrokke Uitvoerende Komitee, die grond in die Bylae beskryf, uit van die bepalings van genoemde Wet.

T. J. PETERSSON,
Minister van Landbou.

BYLAE**TOESTEMMING NO. 40235: THABAZIMBI GEBIED**

Begin by die noordwestelike baken van Gedeelte 113 van die plaas Doornhoek 318 KQ.: Daarvandaan algemeen noordooswaarts tot die noordelike baken van Gedeelte 36 van die plaas Kwaggasvlakte 317 KQ sodat die gebied suidwaarts in hierdie gebied ingesluit word: daarvandaan suidwaarts tot die suidoostelike baken van Gedeelte 43 van die plaas Kwaggasvlakte 317 KQ sodat die gebied weswaarts in hierdie gebied ingesluit word: Daarvandaan algemeen noordooswaarts al langs die mees noordelike grense van die volgende gedeeltes van die plaas Marakeli 437 KQ sodat hierdie gedeeltes en die gebied suid daarvan in hierdie gebied ingesluit word: Gedeelte 2, Gedeelte 39, Gedeelte 38, Gedeelte 8, Gedeelte 9, Gedeelte 10, Gedeelte 3 en Gedeelte 6: Daarvandaan vanaf die noordwestelike baken van die plaas Rra-Ditau 623 KQ, tot die suidelike baken van Gedeelte 20 van die plaas Boschfontein 445 KQ: Daarvandaan noordwaarts en suidooswaarts sodat Gedeelte 20 en Gedeelte 1 van die plaas Boschfontein 445 KQ in hierdie gebied ingesluit word: Daarvandaan suidooswaarts, algemeen suidwaarts, weswaarts en suidwaarts sodat van die plaas Rra-Ditau 623 KQ tot en met die suidoostelike baken van Gedeelte 3 van die plaas Marakeli 437 KQ in hierdie gebied ingesluit word: Daarvandaan weswaarts tot en met die suidwestelike baken van Gedeelte 25 en suidwaarts tot en met die suidelike baken van Gedeelte 2 van die plaas Marakeli 437 KQ: Daarvandaan algemeen suidwaarts tot en met die suidoostelike baken van Gedeelte 16 van die plaas Spitskop 346 KQ en suidweswaarts tot en met die suidwestelike baken van Gedeelte 1 van die plaas Spitskop 346 KQ, sodat al die gedeeltes van die plaas Spitskop 346 KQ noord hiervan in hierdie gebied ingesluit word: Daarvandaan noordweswaarts met 'n reguit lyn langs tot en met die suidoostelike baken van Erf 712, Thabazimbi Uitbreiding 5 sodat 'n gedeelte van die Restant van die plaas Kwaggashoek 345 KQ noord daarvan tot en met die suidwestelike baken van Erf 715, Thabazimbi Uibreiding 5 in hierdie gebied ingesluit word: Daarvandaan suidweswaarts met 'n reguit lyn langs tot en met die noordelike baken van Gedeelte 4 van die plaas Wachteenbietjedraai 350 KQ sodat 'n deel van die Restant van die plaas Kwaggashoek 345 KQ in hierdie gebied ingesluit word: Daarvandaan suid ooswaarts en algemeen suidweswaarts tot en met die suidelike baken van Gedeelte 3 van die plaas Wachteenbietjedraai 350 KQ sodat Gedeelte 3 en 4 van die plaas Wachteenbietjedraai 350 KQ in hierdie gebied ingesluit word: Daarvandaan weswaarts met 'n reguit lyn langs tot en met die suidelike baken van Gedeelte 12 van die plaas Mooivaley 342 KQ sodat 'n deel van die Restant van Gedeelte 10 van die plaas Donkerhoek 344 KQ noord daarvan in hierdie gebied ingesluit word: Daarvandaan noordooswaarts tot die noordwestelike baken van die Restant van Gedeelte 10 van die plaas Donkerhoek 344 KQ: Daarvandaan noordooswaarts met 'n reguit lyn langs tot en met die suidwestelike baken van die Restant van Gedeelte 3 van die plaas Rosseauspoort 319 KQ sodat 'n deel van die Restant van die plaas Rosseauspoort 319 KQ suid daarvan in hierdie gebied ingesluit word: Daarvandaan algemeen noordwaarts en noordooswaarts tot en met die noordelike baken van die Restant van Gedeelte 3 van die plaas Rosseauspoort 319 KQ sodat die gebied oos daarvan in hierdie gebied ingesluit word: Daarvandaan noordweswaarts tot en met die noordwestelike baken van Gedeelte 113 van die plaas Doornhoek 318 KQ, die beginpunt.

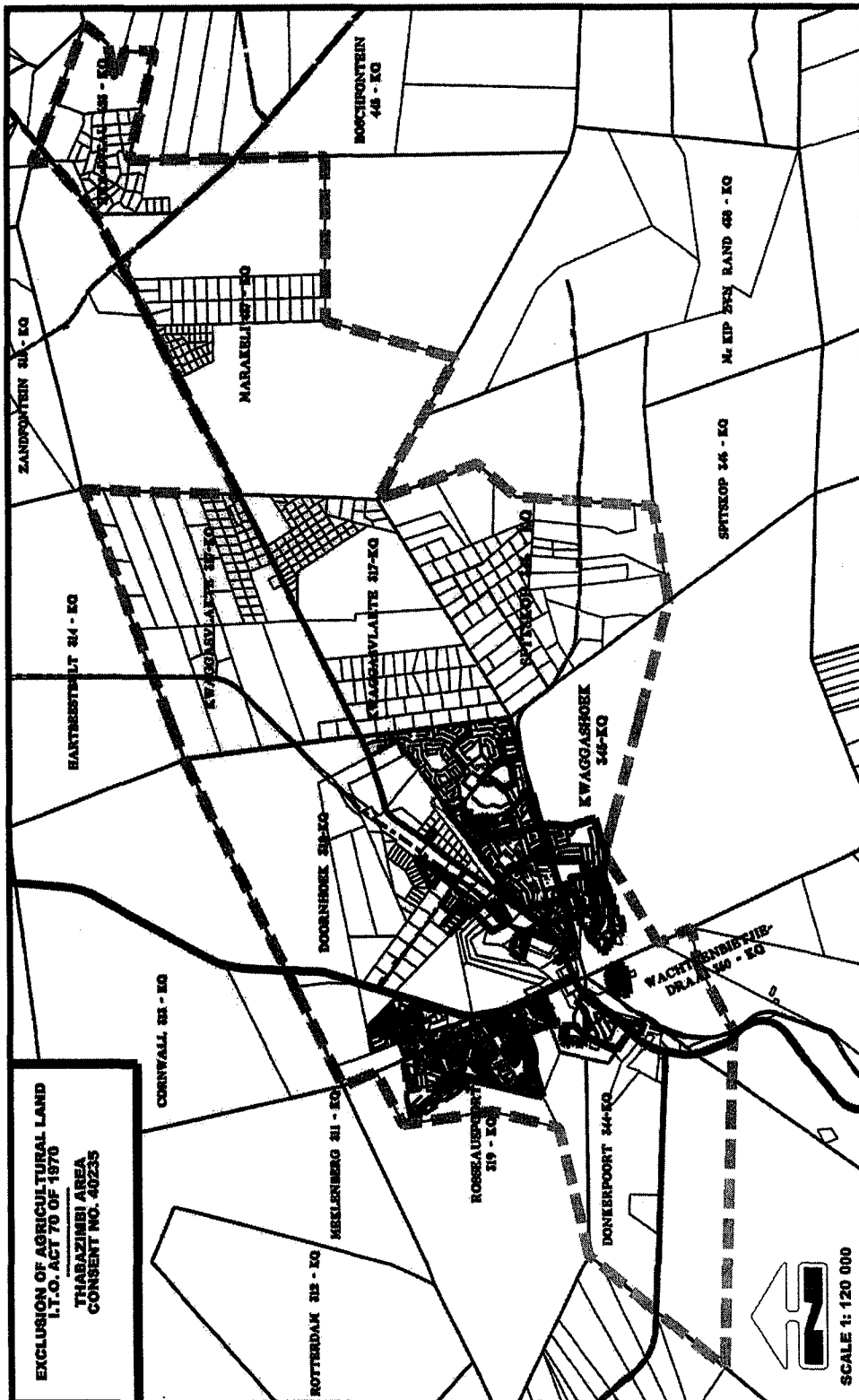
BYLAE**TOESTEMMING NO. 40368: NORTHAM GEBIED**

Begin by die noordwestelike baken van Gedeelte 2 van die plaas Leeuwkopje No 415 KQ: Daarvandaan suidooswaarts tot en met die noordoostelike baken van Gedeelte 5 van die plaas Leeuwkopje No 415 KQ sodat die gebied suid daarvan in hierdie gebied ingesluit word: Daarvandaan suidooswaarts tot die noordoostelike baken van die Restant van die plaas Koedoesdoorns No 414 KQ sodat die gebied suid daarvan in hierdie gebied ingesluit word: Daarvandaan suidooswaarts tot en met die suidoostelike baken van Gedeelte 6 van die plaas Koedoesdoorns No 414 KQ sodat die gebied wes daarvan in hierdie gebied ingesluit word: Daarvandaan suidooswaarts tot en met die suidoostelike baken van Gedeelte 1 van die plaas De Put No 412 KQ weswaarts en suidwaarts tot en met die suidoostelike baken van Gedeelte 41 van die plaas De Put No 412 KQ, noordweswaarts tot en met die suidwestelike baken van Gedeelte 32 van die plaas De Put No 412 KQ sodat die gebied noord daarvan in hierdie gebied ingesluit word: Daarvandaan noordweswaarts tot en met die suidwestelike baken van Gedeelte 112 van die plaas Wildebeestlaagte No 411 KQ sodat die gebied noord daarvan in hierdie gebied ingesluit word: Daarvandaan noordooswaarts en noordwaarts tot en met die noordwestelike baken van Gedeelte 10 van die plaas Wildebeestlaagte No 411 KQ sodat die gebied oos daarvan in hierdie gebied ingesluit word: Daarvandaan noordwaarts tot en met die noordwestelike baken van Gedeelte 2 van die plaas Leeuwkopje No 415 KQ, die beginpunt.

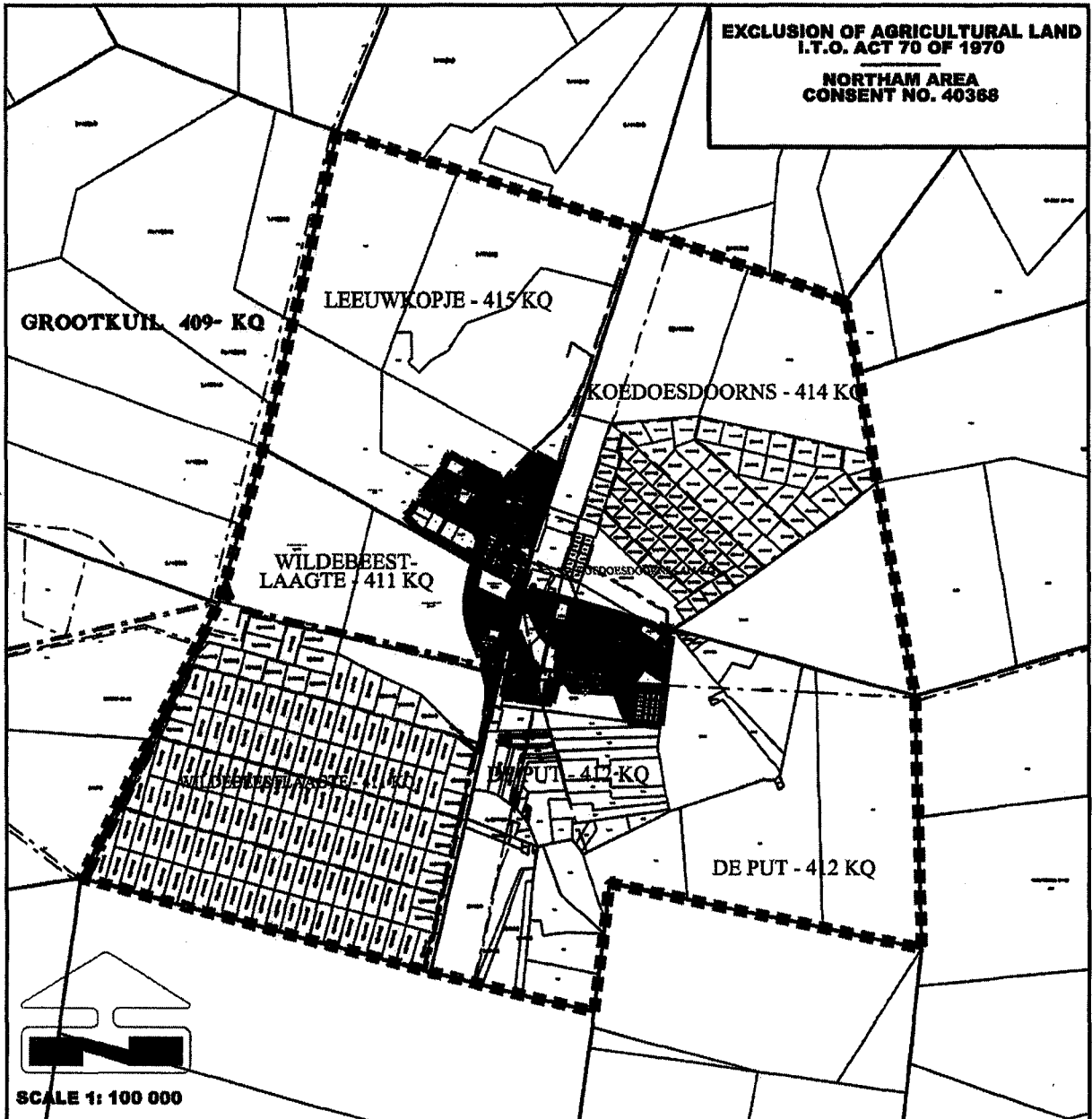
BYLAE**TOESTEMMING NO. 40367: ROOIBERG GEBIED**

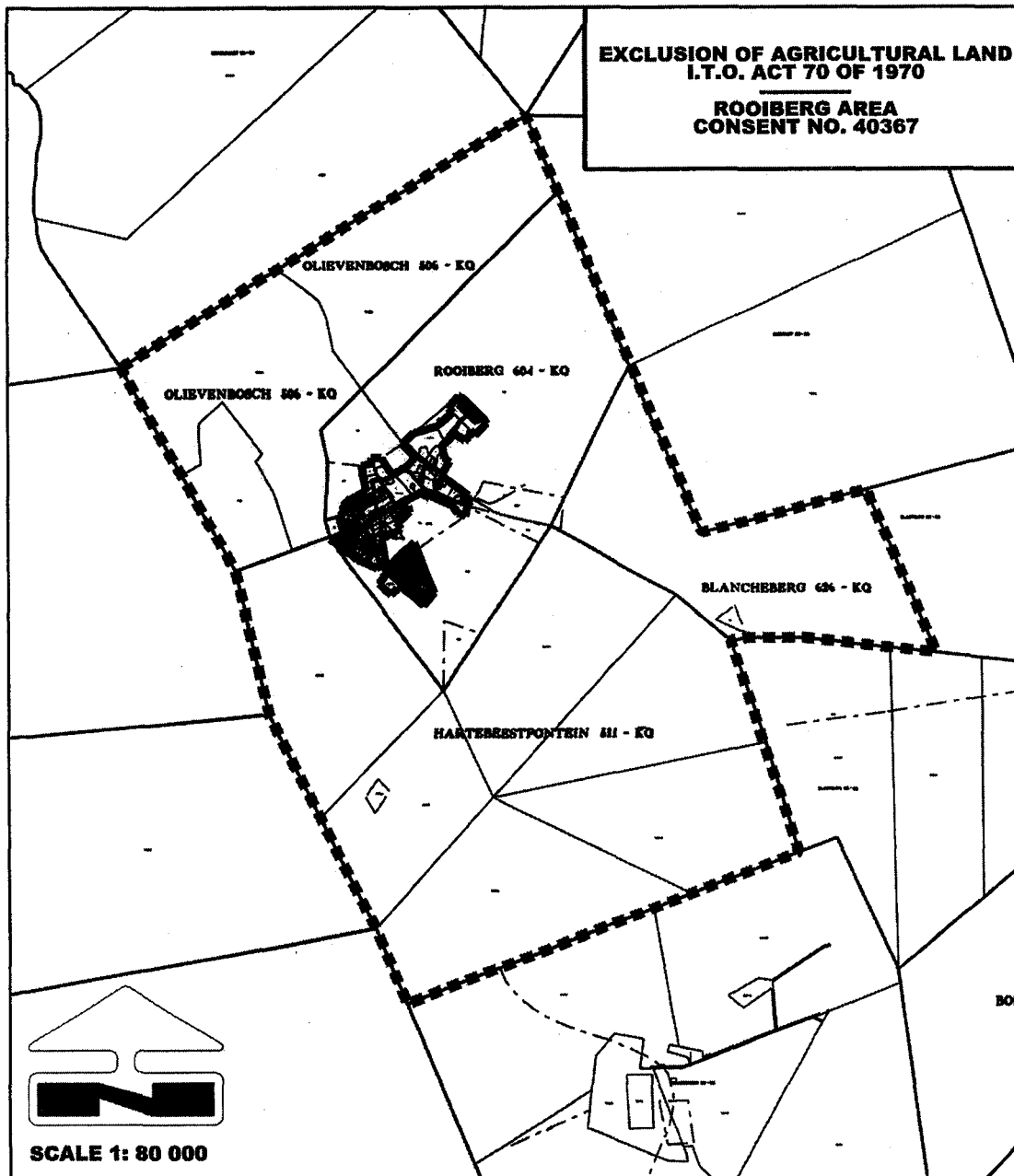
Begin by die noordelike baken van die Restant van die plaas Olievenbosch 506 KQ: Daarvandaan suidooswaarts ten einde die plaas Olievenbosch 506 KQ en die plaas Rooiberg 604 KQ in te sluit: Daarvandaan ooswaarts, suidooswaarts en weswaarts ten einde die plaas Blancheberg 626 KQ in hierdie gebied te sluit tot en met die suidelike baken van die plaas Blancheberg 626 KQ: Daarvandaan suidooswaarts tot en met die suidoostelike baken van Gedeelte 11 van die plaas Hartebeestfontein 511 KQ sodat al die gedeeltes van die plaas Hartebeestfontein 511 KQ wes daarvan in hierdie gebied ingesluit word: Daarvandaan suidweswaarts tot en met die suidelike baken van Gedeelte 10 van die plaas Hartebeestfontein 511 KQ sodat die gedeelte noord hiervan in hierdie gebied ingesluit word: Daarvandaan algemeen noordweswaarts tot en met die westelike baken van Gedeelte 28 van die plaas Olievenbosch 506 KQ sodat die gedeelte oos hiervan in hierdie gebied ingesluit word: Daarvandaan noordooswaarts tot en met die noordelike baken van die Restant van die plaas Olievenbosch 506 KQ, die beginpunt.

CONSENT/TOESTEMMING NO. 40235: THABAZIMBI AREA



CONSENT/TOESTEMMING NO. 40368: NORTHAM AREA



CONSENT/TOESTEMMING NO. 40367: ROOIBERG AREA

Printed by and obtainable from the Government Printer, Bosman Street, Private Bag X85, Pretoria, 0001
 Publications: Tel: (012) 334-4508, 334-4509, 334-4510
 Advertisements: Tel: (012) 334-4673, 334-4674, 334-4504
 Subscriptions: Tel: (012) 334-4735, 334-4736, 334-4737
 Cape Town Branch: Tel: (021) 465-7531

Gedruk deur en verkrygbaar by die Staatsdrukker, Bosmanstraat, Privaatsak X85, Pretoria, 0001
 Publikasies: Tel: (012) 334-4508, 334-4509, 334-4510
 Advertensies: Tel: (012) 334-4673, 334-4674, 334-4504
 Subskripsies: Tel: (012) 334-4735, 334-4736, 334-4737
 Kaapstad-tak: Tel: (021) 465-7531